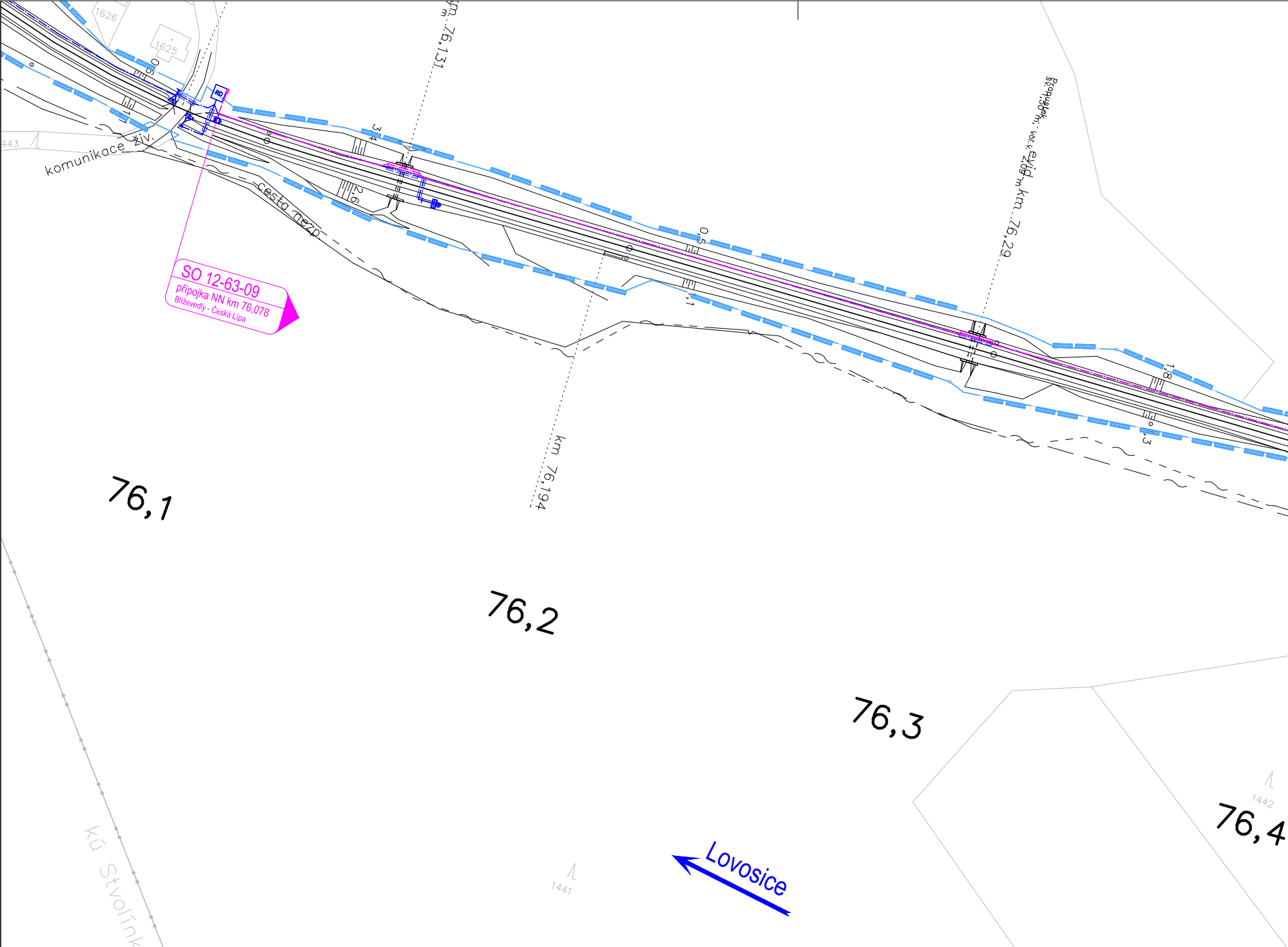
1626
1625
443
komunikace živ.
cesta nezp.
km 76,131
km 76,194
Propustek sv. 1,50 m, vol.v. 2,09 m, evid. km 76,29
SO 12-63-09
přípojka NN km 76,078
Bliževedly - Česká Lípa
3,4
2,6
0,5
1,8
76,1
76,2
76,3
76,4
1441
1442
1440
kú Stvolínky
Lovosice

Revitalizace trati Lovosice - Česká Lípa
Koordinační situace stavby km 76,1 - 77,6
M 1:1000

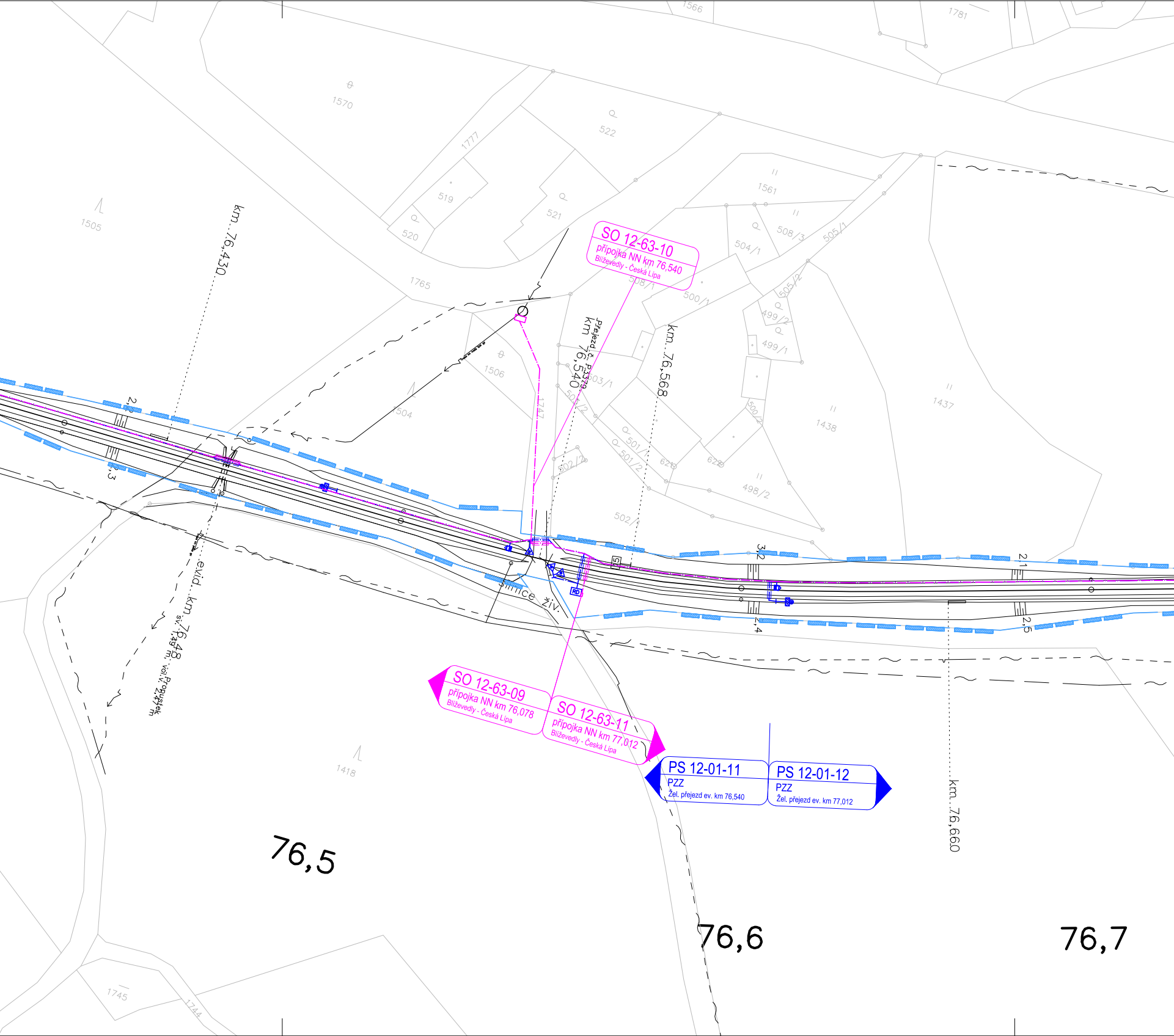
SO 12-63-10
přípojka NN km 76,540
Bliževedly - Česká Lípa
SO 12-63-09
přípojka NN km 76,078
Bliževedly - Česká Lípa
SO 12-63-11
přípojka NN km 77,012
Bliževedly - Česká Lípa
PS 12-01-11
PZZ
Žel. přejezd ev. km 76,540
PS 12-01-12
PZZ
Žel. přejezd ev. km 77,012
km 76,430
Přejezd č. P3379
km 76,540
km 76,568
km 76,660
evid. km 76,48
sv. 1,49 m, vol.v. 2,47 m Propustek
silnice živ.
76,5
76,6
76,7
2,3
2,3
3,2
2,4
2,1
2,5
1566
1781
1570
522
1777
519
521
520
1505
1765
1561
508/3
504/1
505/1
508/1
500/1
505/2
499/2
499/1
1506
503/1
503/2
1747
504
500/2
501/1
501/2
502/2
621
622
498/2
1438
1437
502/1
1418
1745
1744

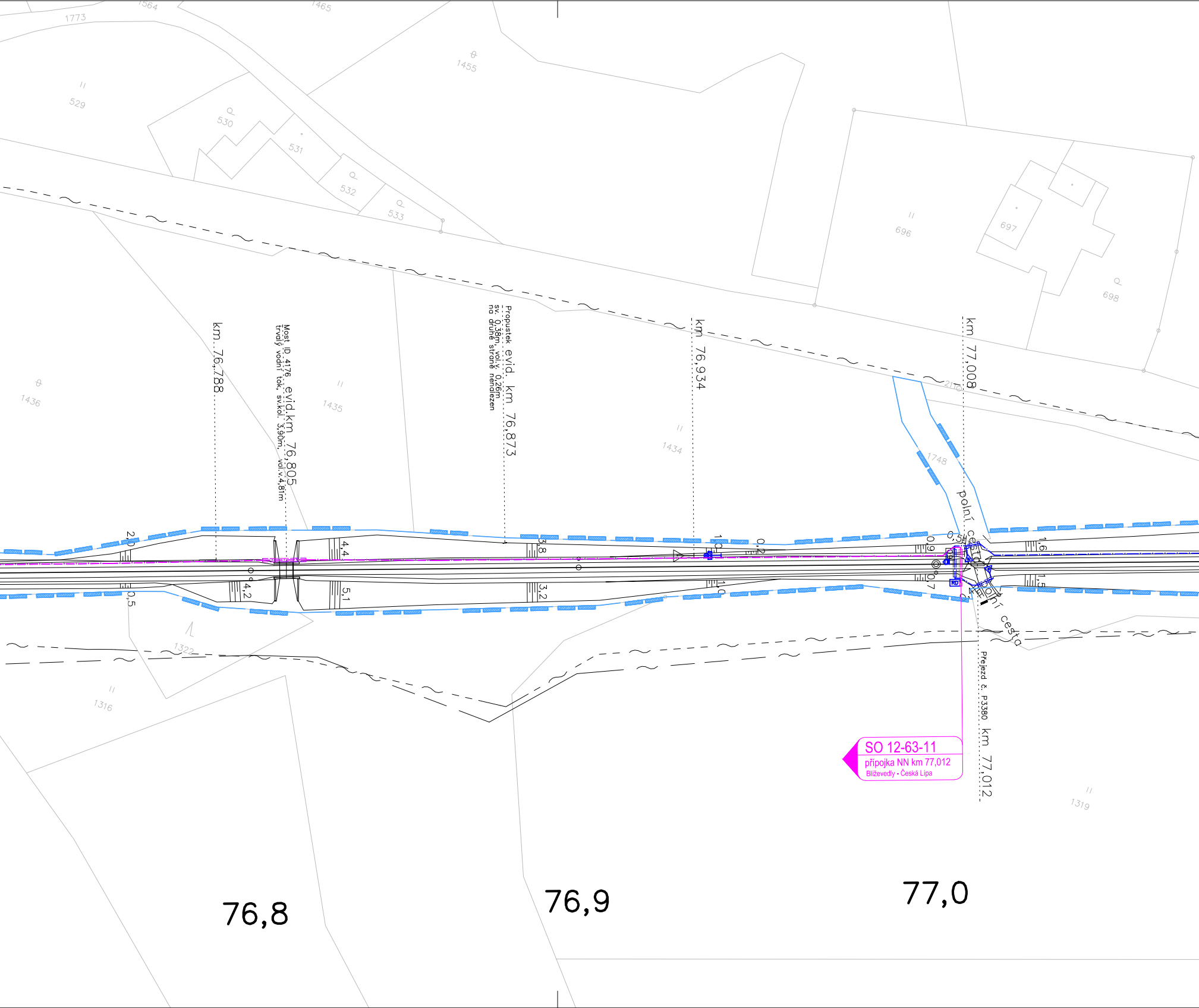
1773
1564
1465
1455
529
530
531
532
533
696
697
698
1436
1435
1434
1748
1322
1316
1319
km 76,788
Most ID 4176 evid.km 76,805
trvalý vodní tok, sv.kol. 3,90m, vol.v.4,81m
Propustek evid. km 76,873
sv. 0,38m, vol.v. 0,26m
na druhé straně nenalezen
km 76,934
km 77,008
polní cesta
polní cesta
Přejezd č. P3380 km 77,012
2,0
0,5
4,4
4,2
5,1
3,8
3,2
1,0
0,2
0,9
0,7
1,6
1,5
SO 12-63-11
přípojka NN km 77,012
Bliževedly - Česká Lípa
76,8
76,9
77,0

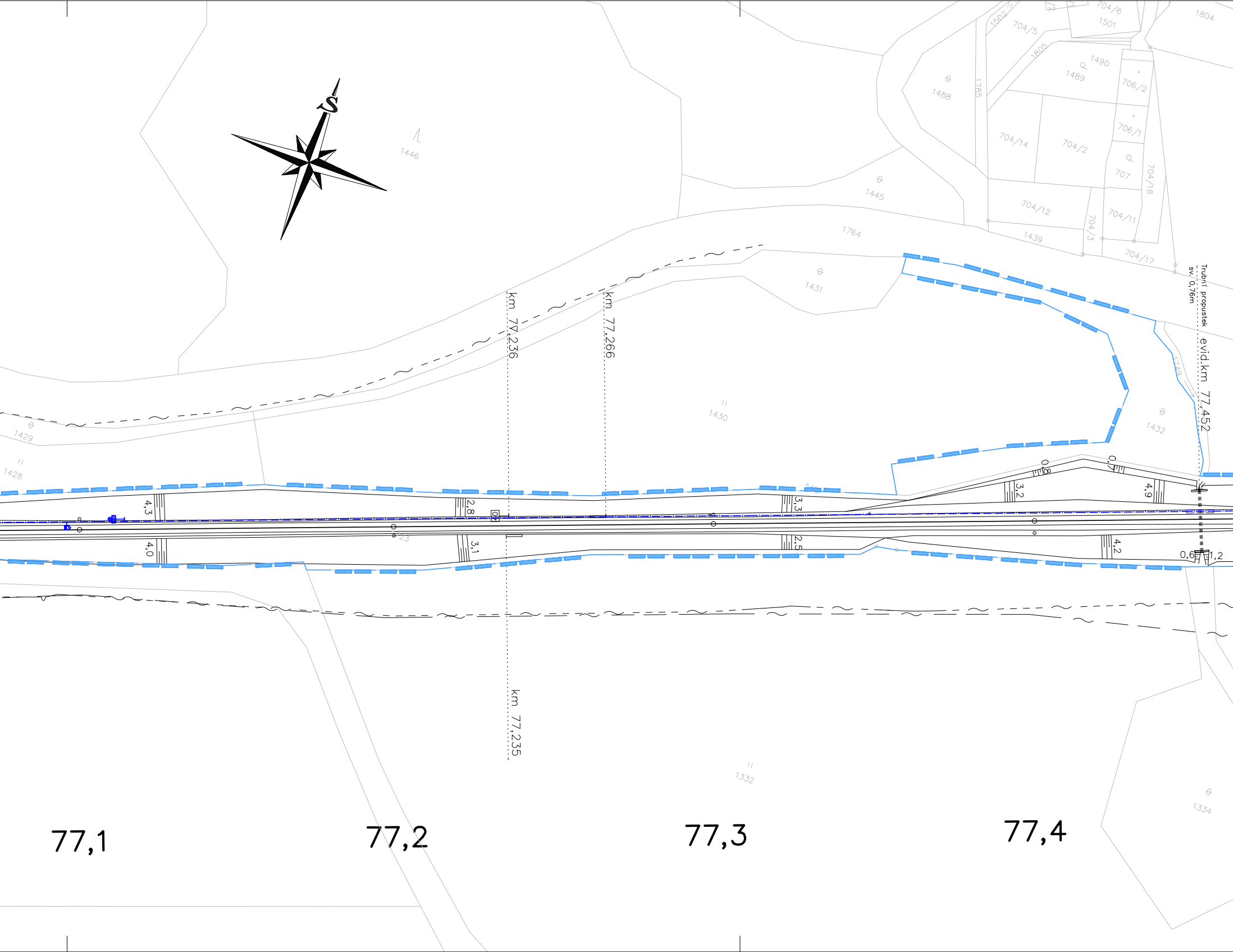
S
1446
1502
704/5
704/6
1501
1804
1805
1490
1489
1488
1785
706/2
706/1
704/14
704/2
707
704/18
1445
704/12
704/11
704/3
1764
1439
704/17
Trubní propustek
sv. 0,76m
evid.km 77,452
1431
km 77,236
km 77,266
1430
1749
1432
1429
1428
4,3
2,8
3,3
0,8
3,2
0,7
4,9
4,0
3,1
2,5
4,2
0,6
1,2
km 77,235
1332
1334
77,1
77,2
77,3
77,4

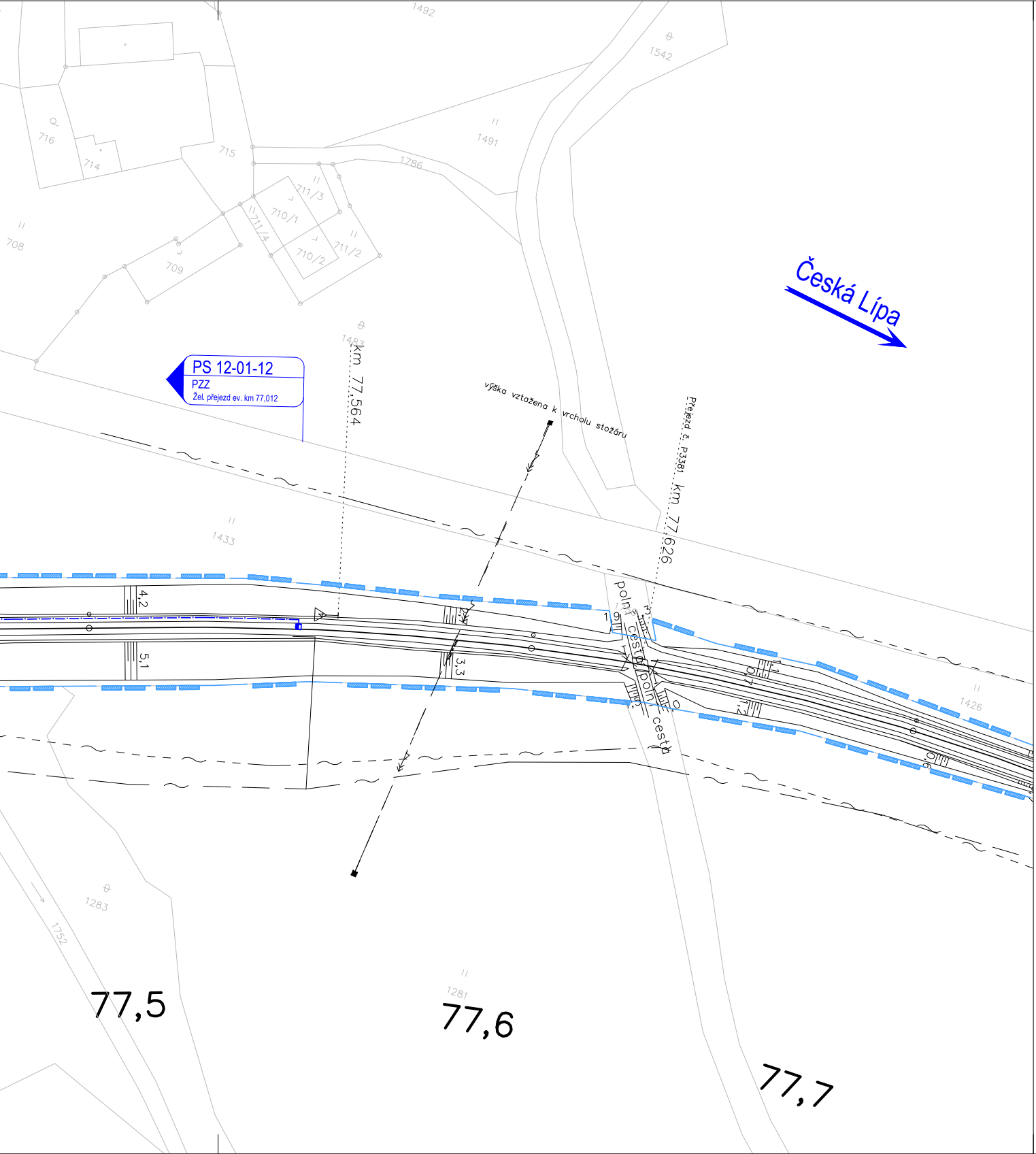
1492
1542
716
714
715
1491
1786
711/3
710/1
711/4
710/2
711/2
709
708
1483
PS 12-01-12
PZZ
Žel. přejezd ev. km 77,012
km 77,564
výška vztažena k vrcholu stožáru
Přejezd č. P3381, km 77,626
Česká Lípa
1433
polní cesta
polní cesta
4,2
5,1
3,3
1426
1283
1752
1281
77,5
77,6
77,7

LEGENDA:

━━━━	nový železniční svršek a spodek
– – – –	směrová a výšková úprava koleje
━━━━	rušené koleje
━━━━	trativody
– · – · –	nová poloha zabezpečovacích kabelů
– · – · –	nová poloha sdělovacích kabelů
– – – –	úprava a ochrana sdělovacího vedení
– – – –	úprava a ochrana silnoproudých vedení
– – – –	úprava a ochrana vedení vodovodu
– – – –	úprava a ochrana vedení plynovodu
– – – –	úprava a ochrana vedení kanalizace
– – – –	úprava a ochrana vedení teplovodu
– – – –	obvod stavby
– ·· – ·· –	obvod staveniště
━━━━	dočasný zábor
━━━━	trvalý zábor
━━━━	věcné břemeno
━━━━	zařízení staveniště
➡	přístupy na staveniště
▭	vsakovací objekt

LEGENDA PLOCH:

🟨	pozemní komunikace
🟦	mostní objekty
🟥	pozemní objekty
🟪	nástupiště
🟩	zařízení staveniště (ZS)
🟪	železniční přejezdy
🟧	rekonstrukce komunikace
⬜	železniční spodek
🟨	demolice

Operační program
Doprava

Evropská unie
Investice do vaší budoucnosti
Fond soudržnosti

LEGENDA STÁVAJÍCÍCH SÍTÍ:

- kanalizace
- zabezpečovací kabel - pozemní
- sdělovací kabel - pozemní
- sdělovací kabel - nadzemní
- silnoproudý kabel vn - pozemní
- silnoproudý kabel vn - nadzemní
- slaboproudý kabel nn - pozemní
- slaboproudý kabel nn - nadzemní
- plynovod
- vodovod
- teplovod

LEGENDA STÁVAJÍCÍ SITUACE:

- stáv. koleje
- stávající (stav) situace
- hranice drážního pozemku
- katastr

AKTUALIZACE 08/2017 - po připomínkách

				číslo soupravy
-	-	-	-	
č. změny	datum	popis a zdůvodnění	podpis	

STRABAG

STRABAG Rail a.s.
Železničářská 1385/29
400 03 Ústí nad Labem - Střekov
tel.: +420 475 300 111
e-mail: projekt.ul@strabag.com

Investor:
SŽDC
Správa železniční dopravní cesty

Odpov. projektant stavby D. Růža **Ing. David Růža**	Odpov. projektant PS, SO, části Ing. Chaloupka **Ing. Tomáš Chaloupka**	Kontroloval Ing. Chaloupka **Ing. Tomáš Chaloupka**	Vypracoval Chmelíková **Andrea Chmelíková, DiS.**

Stavba

Revitalizace trati
Lovosice - Česká Lípa

Místo stavby:
Lovosice - Česká Lípa

Stupeň	**PD**
Datum	**08/2017**
Formát	**10xA4**
Měřítko	**1:1000**

Objekt

Koordinační situace stavby

Příloha

Situace km 76,1 - 77,6

Část
C.2

Příloha
26